


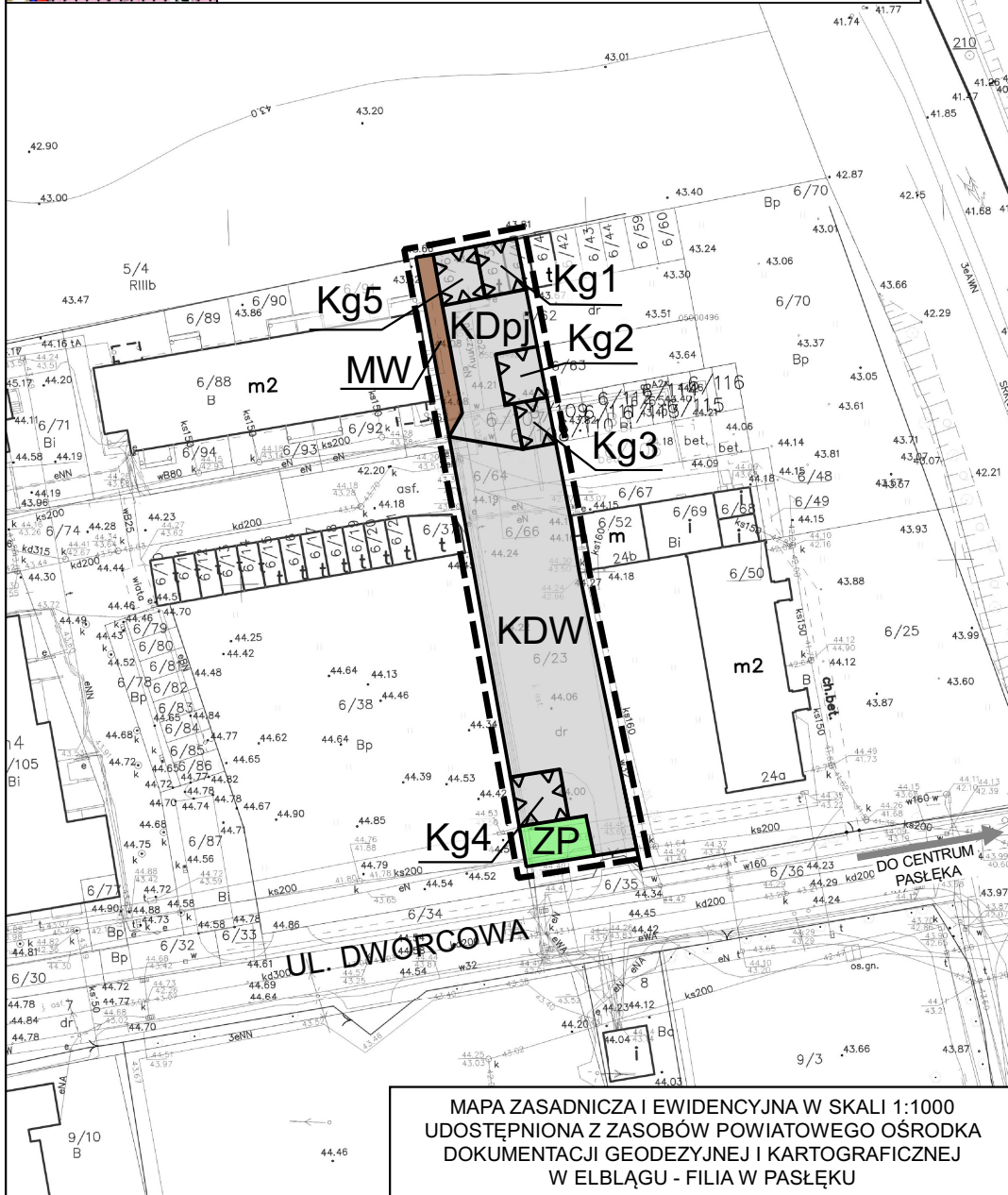




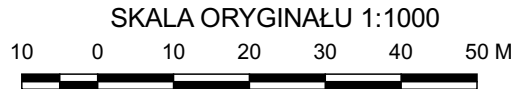
WYRYS ZE ZMIANY STUDIUM UWARUNKOWAŃ I KIERUNKÓW ZAGOSPODAROWANIA PRZESTRZENNEGO MIASTA I GMINY PASZEK, PRZYJĘTEJ UCHWAŁĄ NR XIV/91/09 RADY MIEJSKIEJ W PASZĘKU Z DNIA 22 GRUDNIA 2009 R.

-  GRANICA OBSZARU OBJĘTEGO ZMIANĄ MPZP
-  OZNACZENIA STUDIUM W GRANICACH ZMIANY MPZP
-  TERENY MIESZKANIOWO-USŁUGOWE



MAPA ZASADNICZA I EWIDENCYJNA W SKALI 1:1000 UDOSTĘPNIANA Z ZASOBÓW POWIATOWEGO OŚRODKA DOKUMENTACJI GEODEZYJNEJ I KARTOGRAFICZNEJ W ELBLĄGU - FILIA W PASZĘKU




ZMIANA MIEJSCOWEGO PLANU ZAGOSPODAROWANIA PRZESTRZENNEGO ZACHODNIEJ CZĘŚCI PASZĘKA - REJON UL. DWORCOWEJ, TEREN B PROJEKT (POW. 0,1274 HA)





ZAŁĄCZNIK NR 1B DO UCHWAŁY NR RADY MIEJSKIEJ W PASZĘKU Z DNIA

OZNACZENIA




ROZGRANICZENIA

-  GRANICA OBSZARU OBJĘTEGO ZMIANĄ MIEJSCOWEGO PLANU ZAGOSPODAROWANIA PRZESTRZENNEGO
-  LINIE ROZGRANICZAJĄCE TERENY O RÓŻNYM PRZEZNACZENIU LUB RÓŻNYCH ZASADACH ZAGOSPODAROWANIA
-  NIEPRZEKRACZALNE LINIE ZABUDOWY

PRZEZNACZENIE TERENÓW

-  MW TEREN ZABUDOWY MIESZKANIOWEJ WIELORODZINNEJ
-  ZP TEREN ZIELENI URZĄDZONEJ

KOMUNIKACJA






-  KDW ULICA WEWNĘTRZNA
-  KDpj CIĄG PIESZO-JEZDNY
-  Kg1-5 TERENY GARAŻY

PROGNOZA ODDZIAŁYWANIA NA ŚRODOWISKO PROJEKTU ZMIANY MIEJSCOWEGO PLANU ZAGOSPODAROWANIA PRZESTRZENNEGO ZACHODNIEJ CZĘŚCI PASZĘKA - REJON UL. DWORCOWEJ, TEREN B

POZYTYWNE USTALENIA

-  ZP TEREN ZIELENI URZĄDZONEJ

NEUTRALNE USTALENIA

-  MW TEREN ZABUDOWY MIESZKANIOWEJ WIELORODZINNEJ
-  KDW ULICA WEWNĘTRZNA
-  KDpj CIĄG PIESZO-JEZDNY
-  Kg1-5 TERENY GARAŻY
-  NIEPRZEKRACZALNE LINIE ZABUDOWY