


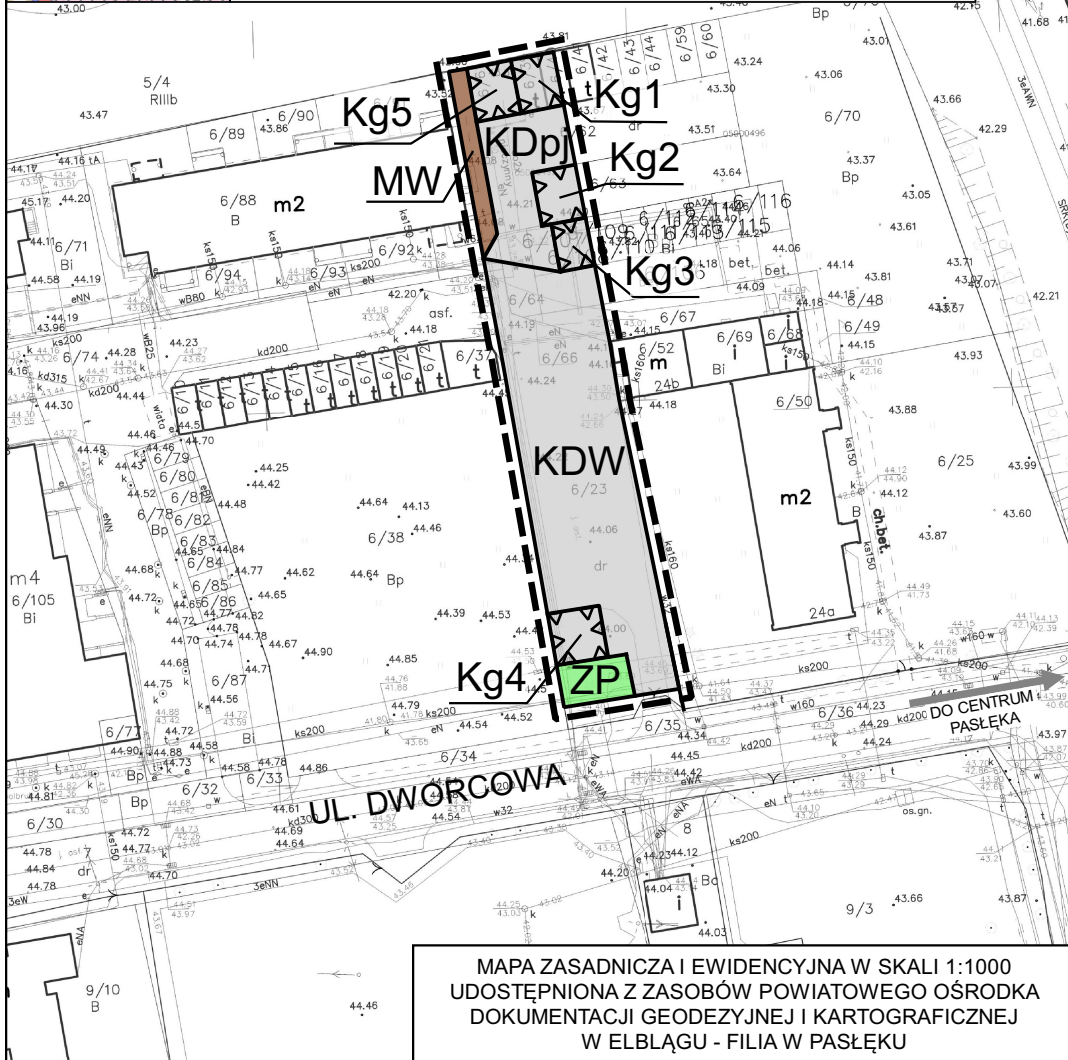


WYRYS ZE ZMIANY STUDIUM UWARUNKOWAŃ I KIERUNKÓW ZAGOSPODAROWANIA PRZESTRZENNEGO MIASTA I GMINY PASŁĘK, PRZYJĘTEJ UCHWAŁĄ NR XIV/91/09 RADY MIEJSKIEJ W PASŁĘKU Z DNIA 22 GRUDNIA 2009 R.

-  GRANICA OBSZARU OBJĘTEGO ZMIANĄ MPZP
-  OZNACZENIA STUDIUM W GRANICACH ZMIANY MPZP
-  TERENY MIESZKANIOWO-USŁUGOWE



MAPA ZASADNICZA I EWIDENCYJNA W SKALI 1:1000
UDOSTĘPNIANA Z ZASOBÓW POWIATOWEGO OŚRODKA
DOKUMENTACJI GEODEZYJNEJ I KARTOGRAFICZNEJ
W ELBLĄGU - FILIA W PASŁĘKU

ZMIANA MIEJSCOWEGO PLANU ZAGOSPODAROWANIA PRZESTRZENNEGO ZACHODNIEJ CZĘŚCI PASŁĘKA - REJON UL. DWORCOWEJ, TEREN B
PROJEKT
(POW. 0,1274 HA)






SKALA ORYGINAŁU 1:1000



10 0 10 20 30 40 50 M

ZAŁĄCZNIK NR 1B DO UCHWAŁY NR
RADY MIEJSKIEJ W PASŁĘKU Z DNIA




OZNACZENIA
ROZGRANICZENIA

-  GRANICA OBSZARU OBJĘTEGO ZMIANĄ MIEJSCOWEGO PLANU ZAGOSPODAROWANIA PRZESTRZENNEGO
-  LINIE ROZGRANICZAJĄCE TERENY O RÓŻNYM PRZEZNACZENIU LUB RÓŻNYCH ZASADACH ZAGOSPODAROWANIA
-  NIEPRZEKACZALNE LINIE ZABUDOWY

PRZEZNACZENIE TERENÓW

-  MW TEREN ZABUDOWY MIESZKANIOWEJ WIELORODZINNEJ
-  ZP TEREN ZIELENI URZĄDZONEJ

KOMUNIKACJA

-  KDW ULICA WEWNĘTRZNA
-  KDpj CIĄG PIESZO-JEZDNY
-  Kg1-5 TERENY GARAŻY

EKOPRZESTRZEŃ

JACEK HOFFMANN
80-299 GDAŃSK UL. ORFEUSZA 1/1

TEMAT: ZMIANA MIEJSCOWEGO PLANU ZAGOSPODAROWANIA PRZESTRZENNEGO ZACHODNIEJ CZĘŚCI PASŁĘKA - REJON UL. DWORCOWEJ, TEREN B - PROJEKT

GŁÓWNY PROJEKTANT: MGR JACEK HOFFMANN

UPRAWNIENIA URBANISTYCZNE NR 1505 (2000 R.) [ART. 5 PKT 2 USTAWY]

WSPÓŁPRACA: DR INZ. ARCH. MIECZYŚLAW HOFFMANN
MGR KRYSZTOF PUZDRAKIEWICZ

DATA: SIERPIEŃ 2021

SKALA ORYGINAŁU 1:1000